



## LEI Nº 1393/2008

*Dispõe sobre o desafeto das ruas **karnopos, Vega, Lira, Berenice, Procion** e parte da **Rua Tarumã**, constantes da planta original da cidade, dando outras providências.*

*O PREFEITO MUNICIPAL DE NAVIRAÍ, ESTADO DE MATO GROSSO DO SUL, no uso de suas atribuições legais, faz saber que a Câmara Municipal aprovou e ele sanciona e promulga a seguinte Lei:*

*Art. 1º. Ficam desafetadas de uso público e transferidas para o domínio do Município, as **Ruas: Karnopos, Vega, Lira, Berenice, Procion** e parte da **Rua Tarumã**, constantes da planta original da cidade de Naviraí, com as medidas, limites e confrontações discriminadas nos Memoriais Descritivos e Croqui, partes integrantes da presente Lei.*

*Art.2º. Esta Lei entra em vigor na data de sua publicação.*

*PAÇO MUNICIPAL DE NAVIRAÍ, ESTADO DE MATO GROSSO DO SUL, aos 26 (vinte e seis) dias do mês de agosto do ano 2008.*

  
**ZELMO DE BRIDA**  
*-Prefeito Municipal-*

*Projeto de Lei nº 026/2008  
Autor: Poder Executivo Municipal*

Publicado no Jornal \_\_\_\_\_

Clarice MS

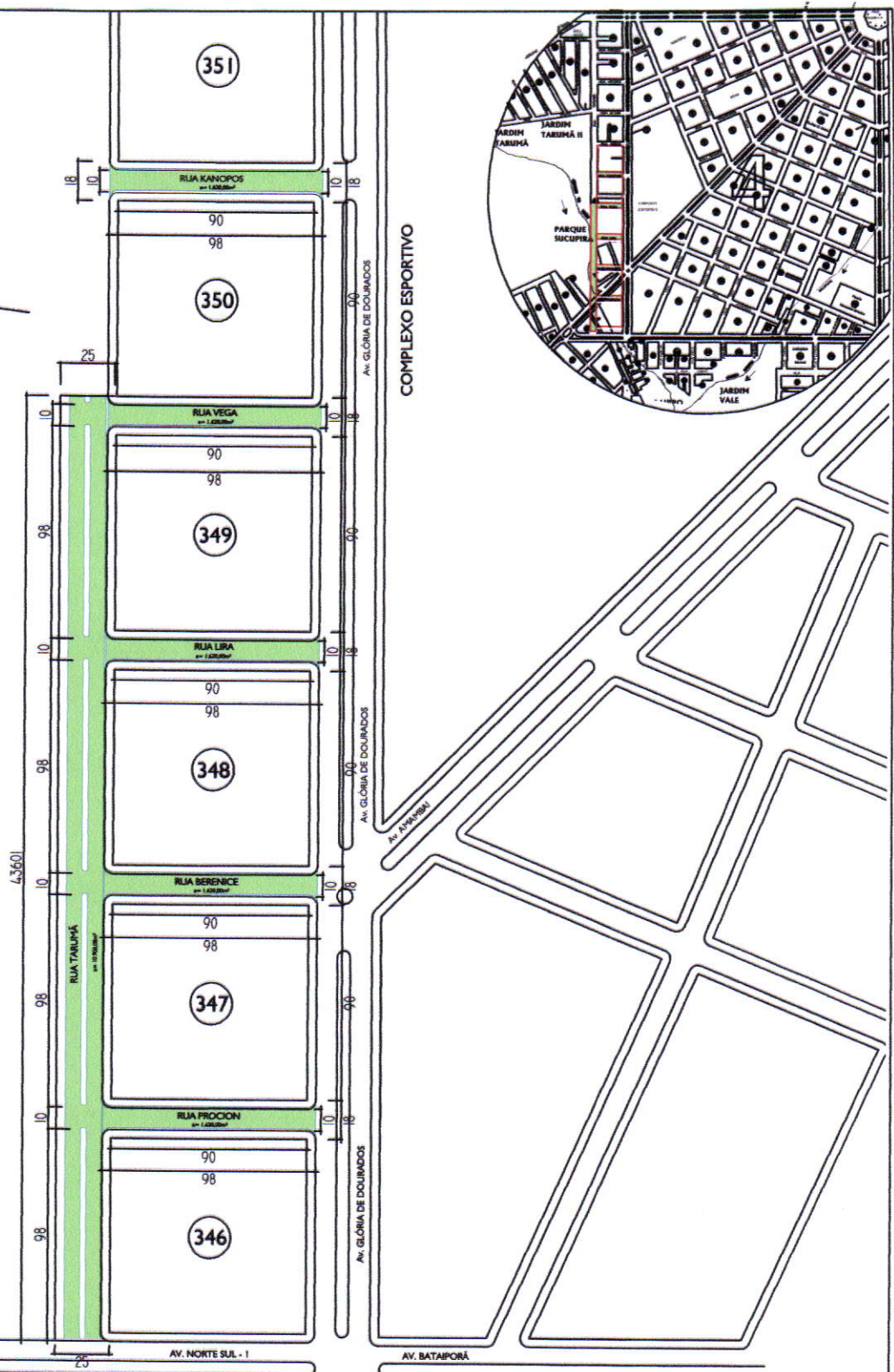
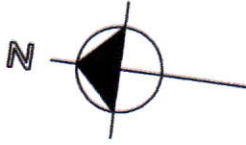
Edição nº 3929

De: 27/08/2008

  
\_\_\_\_\_  
Responsável



PLANTA  
Escala 1 : 3.000



## DESAFETO DE RUAS

prancha  
**ÚNICA**

data  
**Agosto/2008**


desenho



Gerência de Obras  
e Serviços Urbanos

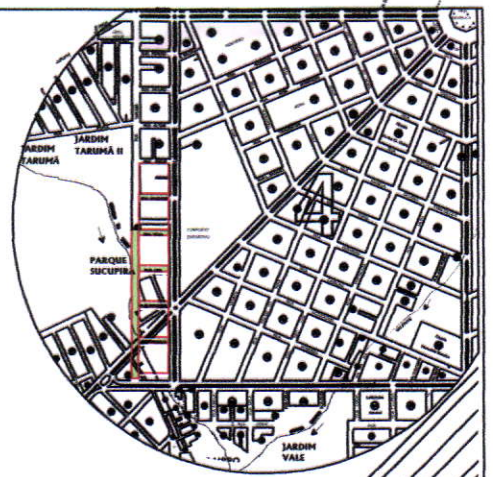
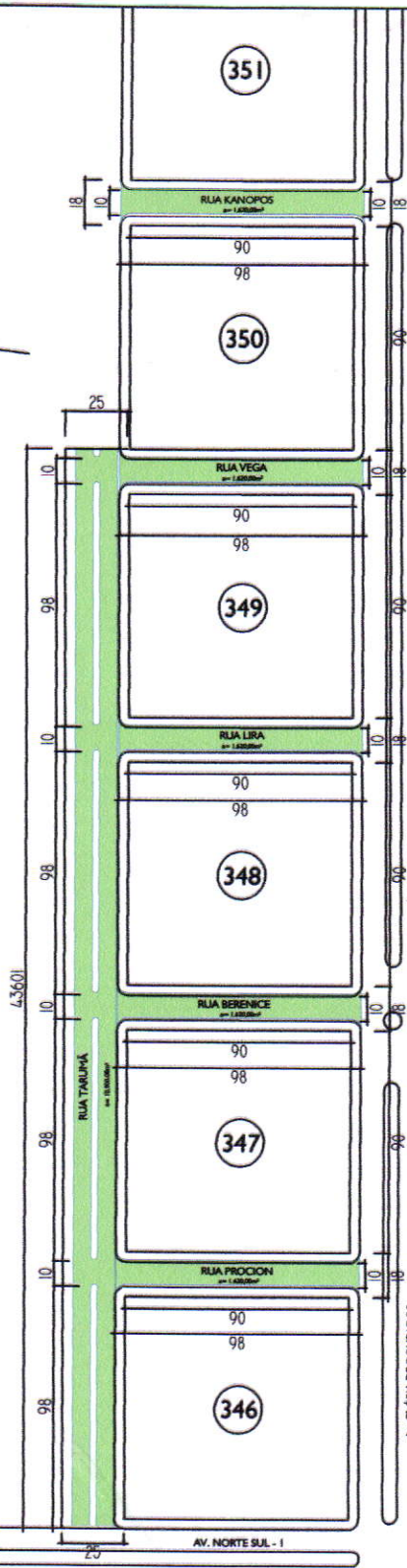
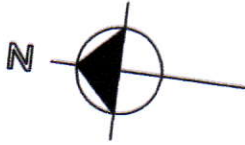
Projeto:  
**DESAFETO DE RUAS**  
Local:  
Rua Kanopos, Vega, Lira, Berenice, Procion e Tarumá  
Área Total:  
19.000,08m<sup>2</sup>  
Proprietário  
Município de Naviraí / MS

responsável técnico

  
**Roberto Marques de Souza**  
Engenheiro Civil - CREA 1.120/D-MS  
Gerente de Obras e Serviços Urbanos



PLANTA  
Escala 1 : 3.000



COMPLEXO ESPORTIVO

AV. GLÓRIA DE DOURADOS

AV. GLÓRIA DE DOURADOS

AV. ANTONIO

AV. GLÓRIA DE DOURADOS

AV. NORTE SUL - I

AV. BATAIPORÁ

## DESAFETO DE RUAS

prancha  
**ÚNICA**

data  
**Agosto/2008**

desenho



Gerência de Obras e Serviços Urbanos

Projeto:  
**DESAFETO DE RUAS**  
Local:  
Rua Kanopos, Vega, Lira, Berenice, Prociòn e Tarumã  
Área Total:  
19.000,08m<sup>2</sup>  
Proprietário  
**Município de Naviraí / MS**

responsável técnico



**Roberto Marques de Souza**  
Engenheiro Civil - CREA 1.120/D-MS  
Gerente de Obras e Serviços Urbanos



GOVERNO DE  
**NAVIRAÍ**

Prefeitura Municipal de Naviraí  
Estado do Mato Grosso do Sul  
Gerencia de Obras e Serviços Urbanos



## MEMORIAL DESCRITIVO

### SITUAÇÃO INICIAL

#### Município – Naviraí - MS

**Imóvel:-** Rua Vega

**Proprietário:-** Município de Naviraí

**Área:-** 1.620,00 m<sup>2</sup>

Frente:- Avenida Glória de Dourados com 18,00 metros;

Fundos:- Rua Tarumã com 18,00 metros;

Lado Direito:- Quadra 350 com 90,00 metros;

Lado Esquerdo:- Quadra 349 com 90,00 metros.

Naviraí – Ms, 28 de julho de 2.008.

---

Rodrigo Ângelo Zanin  
Responsável Técnico  
Arquiteto – CREA 7.316/D-MS





GOVERNO DE  
**NAVIRAÍ**

Prefeitura Municipal de Naviraí  
Estado do Mato Grosso do Sul  
Gerencia de Obras e Serviços Urbanos



## MEMORIAL DESCRITIVO

### SITUAÇÃO INICIAL

#### Município – Naviraí - MS

**Imóvel:-** Rua Lira

**Proprietário:-** Município de Naviraí

**Área:-** 1.620,00 m<sup>2</sup>

Frente: Avenida Glória de Dourados com, 18,00 metros;

Fundos: Rua Tarumã com, 18,00 metros;

Lado Direito: Com a Quadra 349, com 90,00 metros;

Lado Esquerdo: Com a Quadra 348, com 90,00 metros.

Naviraí – Ms, 28 de julho de 2.008.

---

Rodrigo Angelo Zanin  
Responsável Técnico  
Arquiteto – CREA 7.316/D-MS



GOVERNO DE

NAVIRAÍ

Prefeitura Municipal de Naviraí  
Estado do Mato Grosso do Sul  
Gerencia de Obras e Serviços Urbanos



## MEMORIAL DESCRITIVO

### SITUAÇÃO INICIAL

#### Município – Naviraí - MS

**Imóvel:-** Rua Berenice

**Proprietário:-** Município de Naviraí

**Área:-** 1.620,00 m<sup>2</sup>

Frente: Avenida Glória de Dourados com, 18,00 metros;

Fundos: Rua Tarumã com, 18,00 metros;

Lado Direito: Com a Quadra 348, com 90,00 metros;

Lado Esquerdo: Com a Quadra 347, com 90,00 metros.

Naviraí – Ms, 28 de julho de 2.008.

---

Rodrigo Angelo Zanin  
Responsável Técnico  
Arquiteto – CREA 7.316/D-MS



GOVERNO DE  
**NAVIRAÍ**

Prefeitura Municipal de Naviraí  
Estado do Mato Grosso do Sul  
Gerencia de Obras e Serviços Urbanos



## MEMORIAL DESCRITIVO

### SITUAÇÃO INICIAL

#### Município – Naviraí - MS

**Imóvel:-** Rua Procion

**Proprietário:-** Município de Naviraí

**Área:-** 1.620,00 m<sup>2</sup>

Frente: Avenida Glória de Dourados com, 18,00 metros;

Fundos: Rua Tarumã com, 18,00 metros;

Lado Direito: Com a Quadra 347, com 90,00 metros;

Lado Esquerdo: Com a Quadra 346, com 90,00 metros.

Naviraí – Ms, 28 de julho de 2.008.

---

Rodrigo Angelo Zanin  
Responsável Técnico  
Arquiteto – CREA 7.316/D-MS





GOVERNO DE  
**NAVIRAÍ**

Prefeitura Municipal de Naviraí  
Estado do Mato Grosso do Sul  
Gerencia de Obras e Serviços Urbanos



## MEMORIAL DESCRITIVO

### SITUAÇÃO INICIAL

#### Município – Naviraí - MS

**Imóvel:-** Parte da Rua Tarumã

**Trecho Compreendido:-** Entre a Rua Vega e Avenida Norte Sul - 1

**Proprietário:-** Município de Naviraí

**Área:-** 10.900,08 m<sup>2</sup>

Frente: Rua Glória de Dourados com, 25,00 metros;

Fundos: Avenida Norte Sul - 1 com, 25,00 metros;

Lado Direito: Com área Rural, com 436,01 metros;

Lado Esquerdo: Com Rua Veja, com 18,00 m, Quadra 349, com 90, 00, com Rua Lira com 18,00 m, com Quadra 348 com 90,00 m, com Rua Berenice com 18,00 m, com a quadra 347 com 90,00 m, com Rua Procion, 18,00 m e com a quadra 346, com 98,00 metros.

Naviraí – Ms, 28 de julho de 2.008.

---

Rodrigo Angelo Zanin  
Responsável Técnico  
Arquiteto – CREA 7.316/D-MS